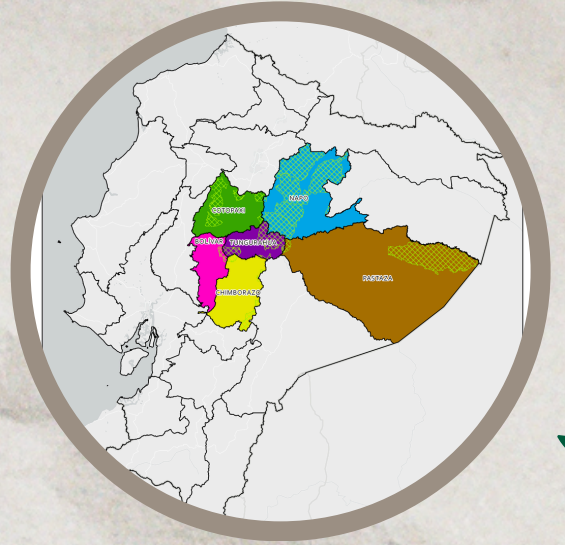


MANCOMUNIDAD DE LOS GOBIERNOS PROVINCIALES DE LA ZONA CENTRO DEL ECUADOR

En el corazón del Ecuador, las provincias de:

- Cotopaxi, Tungurahua, Bolívar, Chimborazo, Napo, Pastaza

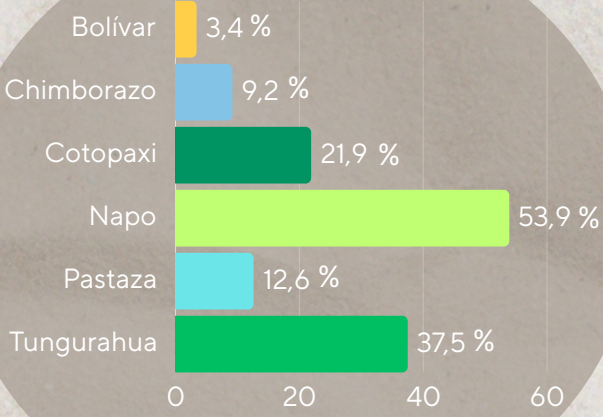
Protegen ecosistemas clave, áreas naturales únicas y formas de vida que sostienen el bienestar presente y futuro de sus territorios.



¿SABÍAS QUÉ PORCENTAJE DEL TERRITORIO DE CADA PROVINCIA FORMA PARTE DEL SISTEMA NACIONAL DE ÁREAS PROTEGIDAS (SNAP)?


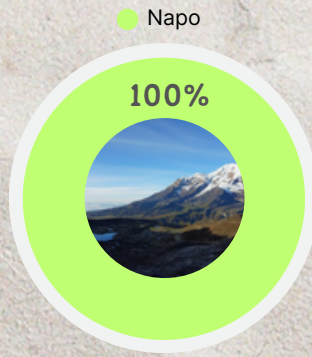
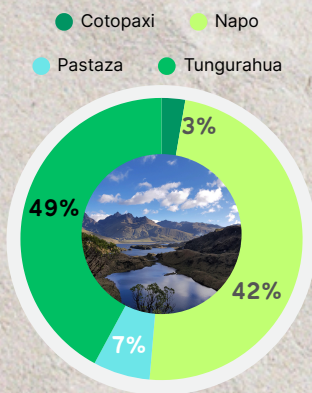
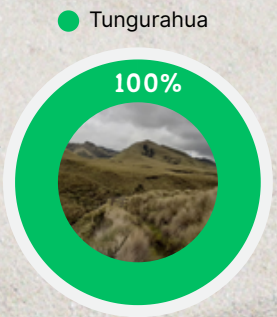
El SNAP es la principal herramienta oficial del país para conservar ecosistemas clave y biodiversidad.

Explora el gráfico y descubre cuánto aporta cada provincia del centro del Ecuador a esta red nacional de conservación.



CONOCE EL PORCENTAJE DE LAS ÁREAS PROTEGIDAS QUE SE ENCUENTRA EN ESTAS PROVINCIAS

ÁREA PROTEGIDA PRIVADA CANDELARIA Y ÁREA PROTEGIDA PRIVADA ZÚÑAG

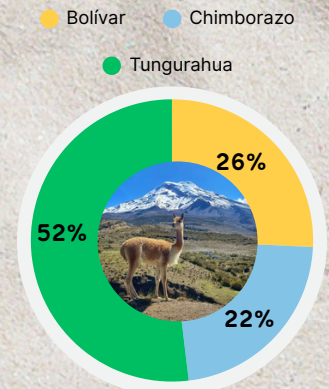

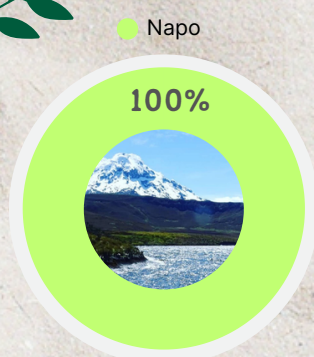


PARQUE NACIONAL YASUNÍ

PARQUE NACIONAL LLANGANATES

PARQUE NACIONAL CAYAMBE COCA

PARQUE NACIONAL SUMACO NAPO-GALERAS



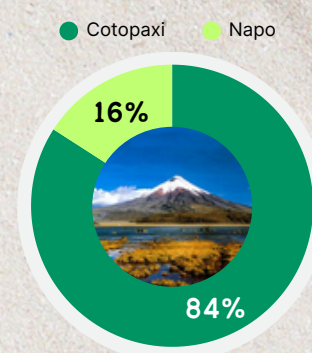
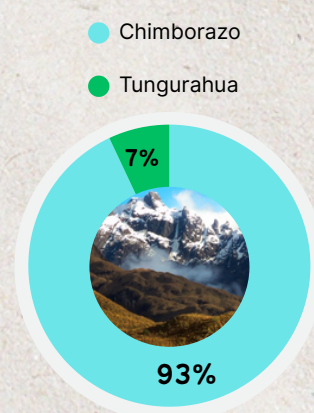


PARQUE NACIONAL ANTISANA

RESERVA ECOLÓGICA LOS ILINIZAS

RESERVA BIOLÓGICA COLONSO CHALUPAS

RESERVA DE PRODUCCIÓN DE FAUNA CHIMBORAZO



PARQUE NACIONAL SANGAY

PARQUE NACIONAL COTOPAXI

ÁREA PROTEGIDA PRIVADA ICHUBAMBA YASEPÁN

ÁREA NACIONAL DE RECREACIÓN EL BOLICHE

Fuente: MAATE, 2025